ОБЩЕСТВО С ОГРАНИЧЕННОЙ ОТВЕТСТВЕННОСТЬЮ
НАУЧНО-ПРОИЗВОДСТВЕННОЕ ОБЪЕДИНЕНИЕ «ЧЕРНОЗЕМЬЕ»
(ООО НПО «Черноземье»)
Адрес (место нахождения)/Юридический адрес: 398024, Липецкая область, город Липецк, улица Им. Кирова, дом 13
ОГРН 1074823002957 ИНН 4826055427 КПП 482401001
Р/с 40702810600001453987
Банк: АО «Райффайзенбанк» г. Москва
БИК 044525700
к/с 30101810200000000700
тел.: 8 906 593 73 05
http://черноземье.com
E-mail: chernozemye48@gmail.com

УТВЕРЖДАЮ
Генеральный директор
ООО НПО «Черноземье»

_____А.В. Ерохин
«__ » _____ 2023 г.

ОТЧЕТ

о проведении археологического обследования земельного участка, отводимого под объект «МТ «Участок №42», участок «8Н-2М», Dn 530, 319,0-320,4 км. Реконструкция»

Липецк – 2023

Аннотация

В 2023 г. экспедицией ООО НПО «Черноземье» проведено археологическое обследование земельного участка, отводимого под объект «МТ «Участок №42», участок «8Н-2М», Dn 530, 319,0-320,4 км. Реконструкция».

Участок обследования расположен на южной окраине г. Новозыбков, вдоль трассы А-240, на левом берегу р. Деменка, на в 5 км к югу от здания Церкви Троицы Живоначальной и в 4,8 км к востоку от здания Деменской Сельской Администрации в с. Деменка.

Работы проводились на основании Открытого листа № 0131-2023 от 21 февраля 2023 г., выданного на имя Ильи Евгеньевича Сафонова.

В процессе работ обследована территория площадью 10,6694 га, заложено 11 шурфов размерами 2×2 м. В ходе исследований археологических находок и признаков объекта археологического наследия не обнаружено.

Ключевые слова: Брянская область, Новозыбковский район, г. Новозыбков, р. Деменка.

Оглавление

Введение…….……..... 4

Основная часть…….…… 6

1. Методика исследования……...……..... 6

2. Физико-географическая характеристика района.……..…… 8

3. История археологического изучения…….……..... 10

4. Описание работ…….……..……..... 12

Заключение…….…...……..…….. 17

Список источников и литературы....…….....……..... 18

Список сокращений ……. 20

Приложения……..……..……..……..…….. 21

Приложение А Таблица координат земельного участка…..…….…… 21

Приложение Б Альбом иллюстраций……..…….…..... 22

Приложение В Копия Открытого листа…….. 61

Приложение Г Копия письма из Управления по сохранению историко-культурного наследия Брянской области……. 62

Введение

В 2023 г. экспедицией ООО НПО «Черноземье» проведено археологическое обследование земельного участка, отводимого под объект «МТ «Участок №42», участок «8Н-2М», Dn 530, 319,0-320,4 км. Реконструкция» (рис. 2-7). Согласно материалам, предоставленным заказчиком, необходимо было провести археологическое обследование земельного участка, отводимого под объект «МТ «Участок №42», участок «8Н-2М», Dn 530, 319,0-320,4 км. Реконструкция» для установления наличия или отсутствия объектов археологического наследия.

Заказчиком работ АО «Транснефть – Дружба», в лице генерального директора Логачева Михаила Борисовича.

Научно-исследовательские археологические работы проводились на основании Открытого листа № 0131-2023 от 21 февраля 2023 г., выданного на имя Ильи Евгеньевича Сафонова (срок действия Открытого листа с 21 февраля 2023 г. по 17 февраля 2024 г.) и договора между АО «Транснефть – Дружба» и ООО НПО «Черноземье».

Работы осуществлялись в соответствии со следующими нормативно-правовыми актами и документами:

— Федеральным законом от 25 июня 2002 г. № 73-ФЗ «Об объектах культурного наследия (памятниках истории и культуры) народов Российской Федерации»;

— постановлением Правительства Российской Федерации от 26 апреля 2008г. № 315 «Об утверждении Положения о зонах охраны объектов культурного наследия (памятников истории и культуры) народов Российской Федерации»;

— постановлением Правительства Российской Федерации от 15 июля 2009 г. «Об утверждении Положения государственной историко-культурной экспертизе»;

— приказом Министерства культуры Российской Федерации от 3 октября 2011 г. № 954 «Об утверждении Положения о едином государственном реестре объектов культурного наследия (памятников истории и культуры) народов Российской Федерации»;

— постановлением правительства Российской Федерации от 24 октября 2022 г. № 1893 «Об утверждении Правил выдачи, приостановления и прекращения действия разрешений (открытых листов) на проведение работ по выявлению и изучению объектов археологического наследия, включая работы, имеющие целью поиск и изъятие археологических предметов, и о признании утратившими силу некоторых актов Правительства Российской Федерации»;

— законом Брянской области от 26.01.2006 г. (с изменениями 26.04.2021 г. №27-З) «Об объектах культурного наследия (памятниках истории и культуры) в Брянской области;

— «Положением о порядке проведения археологических полевых работ и составления научной отчетной документации», утвержденным Бюро Отделения историко-филологических наук Российской Академии Наук от 20 июня 2018 г. №32;

— Сводом реставрационных правил «Рекомендации по проведению научно-исследовательских, изыскательских, проектных и производственных работ, направленных на сохранение объектов культурного наследия (памятников истории и культуры) народов Российской Федерации» (СРП-2007, 4-я редакция), рекомендованных к применению Министерством культуры Российской Федерации циркулярным письмом от 11 января 2012 г. № 3-01-39/10-К4.

Основная часть

1 Методика исследований

Научно-исследовательские археологические работы производились в соответствии с методическими указаниями и требованиями ИА РАН к Открытому листу («Положение о порядке проведения археологических полевых работ и составления научной отчетной документации» (утверждено постановлением Отделения историко-филологических наук Российской академии наук от 20.06.2018 г. №32).

Обследование земельного участка производилось методом сплошной археологической разведки, маршрут которой определялся на основании картографического материала, предоставленного заказчиками работ.

Полевой этап работ предварялся сбором и анализом архивных, библиографических и картографических источников. Осуществлялось изучение музейных фондов на предмет археологических находок. Анализировалась геоморфологическая ситуация обследуемой территории с целью определения наиболее перспективных участков для поиска объектов археологического наследия.

Полевой этап работ начинался с анализа геоморфологической ситуации обследуемой территории. Проводился осмотр местности на предмет читаемых в рельефе объектов археологического наследия – курганов, валов, рвов, площадок и т.п. Осмотр сопровождался ее фотофиксацией.

После изучения рельефа тщательно осматривались имеющиеся нарушения дневной поверхности – обнажения и разрытия как антропогенного, так и естественного характера. Особое внимание уделялось осмотру распахиваемой поверхности. После визуального осмотра были заложены шурфы. При шурфовке учитывалась площадь и конфигурация земельного участка, геоморфологическая ситуация, объем обнажений дневной поверхности, предполагаемая вероятность обнаружения памятника археологии. Место закладки шурфов в границах обследуемого участка определялись на основании анализа рельефа местности и его сопоставления с данными о приуроченности памятников того или иного типа к определенному ландшафту. Принимались во внимание результаты предварительных архивных, картографических библиографических изысканий, а также сведения о находках, происходящих с обследуемой территории.

На участке обследования было заложено 11 шурфов размерами 2×2 м. Все этапы разработки шурфов фиксировались фотографически. Фотографировалось место заложения шурфов, дневная поверхность на месте заложения с разметкой, вид шурфов после вскрытия гумусового горизонта и зачистки по материку, стенки шурфов. После окончания работ шурфы были засыпаны.

Шурфы были ориентированы по сторонам света. Вскрытие велось по пластам в 20 см. Сначала снимался дерн, затем – гумусный горизонт, который тщательно просматривался на предмет наличия археологического материала. При расчистке гумусного слоя велся полевой дневник, куда заносились все необходимые наблюдения. Высоты определялись с помощью нивелира. После того как шурфы были пройдены до материка, зачищались и фиксировались дно и четыре стенки.

Осуществлялась привязка шурфа в системе глобального позиционирования с помощью портативного прибора GPS (Garmin GPSmap 60CSx, система координат WGS-84).

2 Физико-географическая характеристика района

Брянская область расположена в центральной части Восточной Европы. Поверхность области представляет собой в основном равнину с общим наклоном к юго-западу. Здесь сочетаются возвышенные сильно расчлененные эрозионные равнины (западная часть Среднерусской и южная часть Смоленской возвышенностей) и плоские моренно-зандровые равнины Приднепровской низменности. Ландшафты смешанных лесов и полесья. Климат умеренно-континентальный. Это район северной окраины Деснинско-Болвинской средневысотной моренно-зандрово-эрозионной равнины на размытом каменноугольном и мезозойском основании юго-западного крыла Московской синеклизы. Реки Брянской области принадлежат бассейну Днепра. Наиболее крупная – левый приток Днепра – Десна с притоками Болва, Навля, Нерусса, Судость и др. На западе протекают Ипуть и Беседь – притоки р. Сож. Преобладают подзолистые, дерново-подзолистые и серые лесные почвы. В опольях (в т.ч. в Брянском) распространены наиболее плодородные суглинистые серые лесные почвы, на западной окраине Среднерусской возвышенности – темно-серые и серые лесные почвы, а также оподзоленные черноземы. Подзолистые почвы распространены преимущественно на зандровых равнинах, там же встречаются дерново-подзолистые-глеевые почвы. В долине рек Десны – дерново-аллювиальные почвы (Природа…, 2012).

Климат города Новозыбков умеренно континентальный с теплым летом и умеренно холодной зимой. Среднегодовая температура воздуха +6,4°С. Среднемесячные температуры в январе, самом холодном месяце, -6,8°С, в июле, самом теплом месяце, +19,4°С. В холодный период температура воздуха обеспеченностью 0,94 составляет -140С. Средняя максимальная температура июля - +22,80С. Абсолютный минимум в январе составил -40С, абсолютный максимум в июле +38С.

Преобладающие направления ветра в среднем за год, особенно зимой - юго-восточное и южное, летом - северо-восточное.

Среднегодовое количество осадков составляет 585мм, наибольшее среднемесячное количество осадков выпадает в июле (77мм), наименьшее - в феврале (27мм).

Новозыбков расположен на Ипутьской (части Приднепровской) низменности. Рельеф представляет собой слабоволнистую равнину с выделением холмисто-грядовых элементов, чередующийся плоскими или слабо вогнутыми низинами. На формирование рельефа огромное влияние оказал древний ледник, принесший большое количество продуктов разрушения горных пород – глины, песка, щебня, гальки, при отступлении ледник отложил их в виде моренных возвышенностей и отдельных холмов. В различных частях района высота местности над уровнем моря изменяется от 120 до 205 м.

Район Новозыбкова в геоструктурном отношении приурочен к окраине Днепровско-Донецкой впадины, выполненной мощной толщей осадочных отложений четвертичного, третичного и мелового возраста. В геологическом строении территории Брянской области принимают участие породы кристаллического фундамента и платформенного осадочного чехла Меловая система. Меловые образования на изученной территории развиты повсеместно. На юрских отложениях они залегают с размывом и перерывом в осадконакоплении.

Водно-ледниковые отложения времени отступания ледника также развиты достаточно широко. Они облегают наиболее возвышенные участки водоразделов, опускаясь по склонам до долин рек. Представлены водноледниковые отложения песками, супесями, суглинками и глинами обшей мощностью в среднем 5–10 м.

Участок обследования расположен на южной окраине г. Новозыбков, вдоль трассы А-240, на левом берегу р. Деменка, на в 5 км к югу от здания Церкви Троицы Живоначальной и в 4,8 км к востоку от здания Деменской Сельской Администрации в с. Деменка.

3 История археологического изучения района

Как и многие районы юго-запада Брянской области, Новозыбковский район достаточно слабо исследован в археологическом отношении. Первые упоминания о памятниках археологии на территории современного Новозыбковского района Брянской области содержатся в Сведениях 1873 г. о городищах и курганах, которые были собраны Центральным Статистическим комитетом по инициативе Д.Я. Самоквасова. Сведения 1873 г. были опубликованы в 1903 году в «Известиях императорской археологической комиссии» с предисловием А.А. Спицына (Сведения 1873 г. С. 94). В конце XIX – начале XX вв. на территории современного Новозыбковского района активные археологические изыскания проводил преподаватель истории и географии местного реального училища П.М. Еременко, им были опубликованы списки памятников Новозыбковского уезда, им же были проведены и первые археологические раскопки курганов на территории района (Еременко, 1896). Археологические исследования П.М. Еременко продолжал вплоть до своей смерти в 1925 г., в том же году вышла его последняя краеведческая работа (Еременко, 1925).

Затем в изучении археологии Новозыбковского района наступил длительный перерыв. Только в 1951 г. К.М. Поликарпович обследовал стоянку Новые Бобовичи (Поликарпович, № 653). В 1959 г. ряд памятников на территории района обследовал Ф.М. Заверняев (№ 1881). Им были обследованы курганный могильник Новое Место, городище Старые Бобовичи, поселение Ягодное и некоторые другие памятники. Работы на территории Новозыбковского района Ф.М. Заверняев продолжил в 1975 году, обследовав курганный могильник Дубровка (Заверняев, № 5286). Эпизодически на территории Новозыбковского района проводили работы и другие исследователи. В 1961 году городища Каташин и Старый Кривец обследовал И.И. Ляпушкин (Ляпушкин, № 2376), в 1969 году городище Старые Бобовичи 2 обследовала О.Н. Мельниковская (Мельниковская, № 4202). В 1970 году курганные могильники Внуковичи и Дубровка 1 обследовал А.А. Узянов (Узянов, № 4806).

В 1972–1973 гг. на территории района работали Ипутьский и Брянский отряды Среднеднепровской экспедиции Института археологии АН СССР под руководством В.И. Кулакова. Тогда ими были обследованы многие известные в настоящее время памятники на территории района: курганные могильники Вихолка, Манюки, Новое Место, Новозыбков 1, селища Манюки и Старые Бобовичи, городище, стоянка Старые Бобовичи и другие (Кулаков, № 4695, № 5246; Кашкин, Кулаков, 1974. С. 104–105).

В 1978 и 1983 гг. поселения эпохи неолита и бронзового века на территории района (Вихолка, Новое Место 1 и 2) обследовал А.С. Смирнов (Смирнов, № 7259; № 9478; Смирнов, 1982. С. 61-63).

Значительную часть памятников на территории Новозыбковского района в 1984 и 1985 годах обследовал А.В. Кашкин. Это городище Деменка, курган Гремучка, поселение и курганный могильник Дубровка, курганный могильник Новозыбков 2, курганный могильник Холевичи и другие (Кашкин, № 9725; № 10226).

После аварии на Чернобыльской АЭС Новозыбковский и соседние с ним районы были заражены радиоактивными осадками. На сегодняшний день эти районы являются самыми заражёнными в Российской Федерации как по общей площади заражённых территорий, так и по интенсивности заражения. Археологические исследования на территории района были практически свернуты. Небольшие разведочные работы в 1991 г. проводил А.С. Смирнов, он обследовал поселение эпохи бронзы Новое Место 2 (Смирнов, № 21772). В 1995 г. сотрудник Брянской областной дирекции по охране памятников В.Н. Гурьянов обследовал селище древнерусского времени Манюки 2 и зафиксировал факт уничтожения одноименного курганного могильника. Им также был обследован курганный могильник Старый Кривец и обнаружено селище Манюки-3 (Гурьянов, № 19188; Гурьянов, Миненко, 1996).

Затем в исследовании памятников Новозыбковского района наступил пятнадцатилетний перерыв. Только в 2011 году Е.А. Шинаков обследовал на территории района участок строительства ВОЛС (Шинаков, № 37367), в 2014 году на территории района работал В.В. Миненко (Миненко, № 45378). В ходе проведенных обследований памятников археологии обнаружено не было. В 2017 году В.Н. Гурьянов провел обследование земельного участка, предназначенного под строительство физкультурно-оздоровительного комплекса в городе Новозыбков, памятников археологии не обнаружено (Гурьянов, № 57600). В 2018 году разведку по трассе нефтепровода на территории района проводил В.А. Гусынин (Гусынин, б/н).

К настоящему времени на территории Новозыбковского района известно около 29 памятников археологии.

Ближайшими памятниками археологии к участку обследования являются:

- Новозыбков, курганный могильник 1, расположенный в 5,5 км к север-северо-востоку от участка обследования;
- Новозыбков, курганный могильник 3, расположенный в 6,3 км к север-северо-востоку от участка обследования.

4 Описание работ

В 2023 г. экспедицией ООО НПО «Черноземье» проведено археологическое обследование земельного участка, отводимого под объект «МТ «Участок №42», участок «8Н-2М», Dn 530, 319,0-320,4 км. Реконструкция» (рис. 2-7). Согласно материалам, предоставленным заказчиком, необходимо было провести археологическое обследование земельного участка, отводимого под объект «МТ «Участок №42», участок «8Н-2М», Dn 530, 319,0-320,4 км. Реконструкция» для установления наличия или отсутствия объектов археологического наследия.

Участок обследования расположен на южной окраине г. Новозыбков, вдоль трассы А-240, на левом берегу р. Деменка, на в 5 км к югу от здания Церкви Троицы Живоначальной и в 4,8 км к востоку от здания Деменской Сельской Администрации в с. Деменка. На момент производства работ участок обследования задернован, представляет собой лесистую местность, а также подвержен антропогенному воздействию: грунтовая дорога, столбовые информационные указатели (рис. 8-39). Участок обследования был закоординирован (Приложение А).

Полевой этап работ начинался с осмотра местности на предмет читаемых в рельефе объектов археологического наследия – курганов, валов, рвов, площадок и т.п. Осмотр сопровождался ее фотофиксацией (рис. 8-39). Осуществлялась привязка шурфов в системе глобального позиционирования с помощью портативного прибора GPS (Garmin GPSmap 60CSx, система координат WGS-84).

После визуального осмотра было заложено 11 шурфов.

Шурф 1 (N52°28'47,2388" E31°55'16,2737") (рис. 40-43) размерами 2х2 м. Он расположен в 232 м к юг-юго-востоку от трассы А-240 и в 5,5 км к юг-юго-западу от здания Церкви Троицы Живоначальной. Шурф ориентирован по сторонам света. Его дневная поверхность задернована. После зачистки по материку был сделан контрольный прокоп. С его учетом шурф пройден на глубину до 0,5 м (рис. 42). При исследовании выявлена следующая стратиграфия:

0-0,05 м – дерн;

0,05-0,15/0,2 м – темно-коричневый гумусированный суглинок;

с 0,15/0,2 м – перемес светло-серого суглинка и светло-коричневого суглинка (материк).

Археологического материала и следов культурного слоя в шурфе не выявлено. Шурф засыпан (рис. 43).

Шурф 2 (N52°28'45,7804" E31°55'15,5350") (рис. 44-47) размерами 2х2 м. Он расположен в 286 м к югу от трассы А-240 и в 5,6 км к юг-юго-западу от здания Церкви Тро-

ицы Живоначальной. Шурф ориентирован по сторонам света. Его дневная поверхность задернована. После зачистки по материку был сделан контрольный прокоп. С его учетом шурф пройден на глубину до 0,45 м (рис. 46). При исследовании выявлена следующая стратиграфия:

0-0,05 м – дерн;

0,05-0,15/0,3 м – темно-коричневый гумусированный суглинок;

с 0,15/0,3 м – перемес светло-серого суглинка и светло-коричневого суглинка (материк).

Археологического материала и следов культурного слоя в шурфе не выявлено. Шурф засыпан (рис. 47).

Шурф 3 (N52°28'47,8020" E31°55'12,4320") (рис. 48-51) размерами 2х2 м. Он расположен в 210 м к югу от трассы А-240 и в 5,49 км к юг-юго-западу от здания Церкви Троицы Живоначальной. Шурф ориентирован по сторонам света. Его дневная поверхность задернована. После зачистки по материку был сделан контрольный прокоп. С его учетом шурф пройден на глубину до 0,55 м (рис. 50). При исследовании выявлена следующая стратиграфия:

0-0,05 м – дерн;

0,05-0,2 м – темно-коричневый гумусированный суглинок;

с 0,2 м – перемес светло-серого суглинка и светло-коричневого суглинка (материк).

Археологического материала и следов культурного слоя в шурфе не выявлено. Шурф засыпан (рис. 51).

Шурф 4 (N52°28'46,0920" E31°55'11,7058") (рис. 52-55) размерами 2х2 м. Он расположен в 255 м к югу от трассы А-240 и в 5,55 км к юг-юго-западу от здания Церкви Троицы Живоначальной. Шурф ориентирован по сторонам света. Его дневная поверхность задернована. После зачистки по материку был сделан контрольный прокоп. С его учетом шурф пройден на глубину до 0,65 м (рис. 54). При исследовании выявлена следующая стратиграфия:

0-0,05 м – дерн;

0,05-0,15 м – темно-коричневый гумусированный суглинок;

с 0,15 м – перемес светло-серого суглинка и светло-коричневого суглинка (материк).

Археологического материала и следов культурного слоя в шурфе не выявлено. Шурф засыпан (рис. 55).

Шурф 5 (N52°28'49,2960" E31°55'10,9380") (рис. 56-58) размерами 2х2 м. Он расположен в 150 м к югу от трассы А-240 и в 5,4 км к юг-юго-западу от здания Церкви Тро-

ицы Живоначальной. Шурф ориентирован по сторонам света. Его дневная поверхность задернована. После зачистки по материку был сделан контрольный прокоп. С его учетом шурф пройден на глубину до 0,4 м (рис. 58). При исследовании выявлена следующая стратиграфия:

0-0,05 м – дерн;

0,05-0,1 м – темно-коричневый гумусированный суглинок;

с 0,8 м – перемес светло-серого суглинка и темно-коричневого суглинка (материк).

Археологического материала и следов культурного слоя в шурфе не выявлено. Шурф засыпан.

Шурф 6 (N52°28'46,3651" E31°55'07,9454") (рис. 59-62) размерами 2х2 м. Он расположен в 223 м к югу от трассы А-240 и в 5,54 км к юг-юго-западу от здания Церкви Троицы Живоначальной. Шурф ориентирован по сторонам света. Его дневная поверхность задернована. После зачистки по материку был сделан контрольный прокоп. С его учетом шурф пройден на глубину до 0,45 м (рис. 61). При исследовании выявлена следующая стратиграфия:

0-0,05 м – дерн;

0,05-0,15 м – темно-коричневый гумусированный суглинок;

с 0,15 м – перемес светло-серого суглинка и светло-коричневого суглинка (материк).

Археологического материала и следов культурного слоя в шурфе не выявлено. Шурф засыпан (рис. 62).

Шурф 7 (N52°28'48,9527" E31°55'11,4939") (рис. 63-66) размерами 2х2 м. Он расположен в 165 м к югу от трассы А-240 и в 5,4 км к юг-юго-западу от здания Церкви Троицы Живоначальной. Шурф ориентирован по сторонам света. Его дневная поверхность задернована. После зачистки по материку был сделан контрольный прокоп. С его учетом шурф пройден на глубину до 0,5 м (рис. 65). При исследовании выявлена следующая стратиграфия:

0-0,05 м – дерн;

0,05-0,15 м – темно-коричневый гумусированный суглинок;

с 0,15 м – перемес светло-серого суглинка и светло-коричневого суглинка (материк).

Археологического материала и следов культурного слоя в шурфе не выявлено. Шурф засыпан (рис. 66).

Шурф 8 (N52°29'04,8541" E31°56'33,5040") (рис. 67-70) размерами 2х2 м. Он расположен в 204 м к югу от трассы А-240 и в 4,8 км к юг-юго-востоку от здания Церкви

Троицы Живоначальной. Шурф ориентирован по сторонам света. Его дневная поверхность задернована. После зачистки по материку был сделан контрольный прокоп. С его учетом шурф пройден на глубину до 0,55 м (рис. 69). При исследовании выявлена следующая стратиграфия:

0-0,05 м – дерн;

0,05-0,15 м – темно-коричневый гумусированный суглинок;

с 0,15 м – перемес светло-серого суглинка и светло-коричневого суглинка (материк).

Археологического материала и следов культурного слоя в шурфе не выявлено. Шурф засыпан (рис. 70).

Шурф 9 (N52°28'55,1297" E31°55'33,4237") (рис. 71-74) размерами 2х2 м. Он расположен в 116 м к югу от трассы А-240 и в 5,2 км к юг-юго-западу от здания Церкви Троицы Живоначальной. Шурф ориентирован по сторонам света. Его дневная поверхность задернована. После зачистки по материку был сделан контрольный прокоп. С его учетом шурф пройден на глубину до 0,45 м (рис. 73). При исследовании выявлена следующая стратиграфия:

0-0,05 м – дерн;

0,05-0,15 м – темно-коричневый гумусированный суглинок;

с 0,15 м – перемес светло-серого суглинка и светло-коричневого суглинка (материк).

Археологического материала и следов культурного слоя в шурфе не выявлено. Шурф засыпан (рис. 74).

Шурф 10 (N52°28'57,2819" E31°55'43,8907") (рис. 75-78) размерами 2х2 м. Он расположен в 120 м к югу от трассы А-240 и в 5,1 км к югу от здания Церкви Троицы Живоначальной. Шурф ориентирован по сторонам света. Его дневная поверхность задернована. После зачистки по материку был сделан контрольный прокоп. С его учетом шурф пройден на глубину до 0,65 м (рис. 77). При исследовании выявлена следующая стратиграфия:

0-0,05 м – дерн;

0,05-0,15 м – темно-коричневый гумусированный суглинок;

с 0,15 м – перемес светло-серого суглинка и светло-коричневого суглинка (материк).

Археологического материала и следов культурного слоя в шурфе не выявлено. Шурф засыпан (рис. 78).

Шурф 11 (N52°29'04,1521" E31°56'31,8058") (рис. 79-82) размерами 2х2 м. Он расположен в 217 м к югу от трассы А-240 и в 4,9 км к югу от здания Церкви Троицы Живо-

начальной. Шурф ориентирован по сторонам света. Его дневная поверхность задернована. После зачистки по материку был сделан контрольный прокоп. С его учетом шурф пройден на глубину до 0,55 м (рис. 81). При исследовании выявлена следующая стратиграфия:

0-0,05 м – дерн;

0,05-0,15 м – темно-коричневый гумусированный суглинок;

с 0,15 м – перемес светло-серого суглинка и светло-коричневого суглинка (материк).

Археологического материала и следов культурного слоя в шурфе не выявлено. Шурф засыпан (рис. 82).

В результате проведения археологическое обследование земельного участка, отводимого под объект «МТ «Участок №42», участок «8Н-2М», Dn 530, 319,0-320,4 км. Реконструкция», обследована территория площадью 10,6694 га, заложено 11 шурфов размерами 2×2 м.

В ходе исследований археологического материала и следов культурного слоя не выявлено.

Заключение

Археологическое обследование земельного участка, отводимого под объект: «МТ «Участок №42», участок «8Н-2М», Dn 530, 319,0-320,4 км. Реконструкция» в Новозыбковском районе Брянской области проводилось с целью определения наличия/отсутствия объектов археологического наследия.

В процессе работ проведен комплекс архивных, библиографических и картографических изысканий, осмотр местности на предмет читаемых в рельефе археологических объектов, проверка обнажений грунта на наличие археологического материала, заложено 11 шурфов размерами 2х2 м. Общая площадь участка составила 10,6694 га. Общая площадь выкопанных шурфов составляет 44 кв. м.

Установлено, что объекты археологического наследия, включенные в Единый государственный реестр объектов культурного наследия (памятников истории и культуры) народов Российской Федерации, выявленные объекты археологического наследия, объекты, обладающие признаками объектов археологического наследия, на объекте: «МТ «Участок №42», участок «8Н-2М», Dn 530, 319,0-320,4 км. Реконструкция», в том числе акваториях водных объектов, отсутствуют.

Земельный участок, отводимый под объект: «МТ «Участок №42», участок «8Н-2М», Dn 530, 319,0-320,4 км. Реконструкция» расположен вне зон охраны и защитных зон объектов культурного наследия.

Автор отчета, держатель Открытого листа  И.Е. Сафонов

Список источников и литературы

1. *Амброз А.К.* К истории Верхнего Подесенья в I тысячелетии н. э. // СА, 1964, № 1. С.56-71.

2. *Горожанский Н.П.* Материалы для археологии России по губерниям и уездам. – М.: Тип. А.А.Карцева, 1884. - Вып. первый. – 110 с.

3. *Горюнова Е.И.* Городище Торфель (Краткая информация о раскопках 1937 г.) // КСИИМК. 1950. Вып. 31. С.148-156.

4. *Гурьянов В.В.* Из истории исследований Чашина Кургана (к 40-летию начала исследований) // Древности Средне-Западной России и сопредельных территорий. Материалы XXXII международной студенческой археолого-этнологической конференции. – Брянск: РИО БГУ, 2016.

5. *Гурьянов В.Н.* Материалы по археологии Брянщины в «Трудах Орловской ученой архивной комиссии» // Отечественная и всеобщая история: методология, источниковедение, историография. – Брянск: Издательство БГПИ, 1993.

6. *Гурьянов В.Н.* Разведки в Брянской области // Археологические открытия 1993 года. – М.: Институт археологии РАН, 1994.

7. *Гурьянов В.Н.* Археологические памятники Брянска // Страницы истории города Брянска. – Брянск: Издательство БГПУ, 1997.

8. *Деев С.С.* Археологические памятники Брянской губернии // Материалы к доистории Центрально-промышленной области: 1-е совещание палеоэтнологов Центрально-промышленной области созванное Гос. музеем Центр.-промышл. области 27-29 мая 1926 года / Под ред. Б. С. Жукова и О. Н. Бадера; Гос. музей Центр.-промышл. области. – М.: Тип. Серпуховск. «Промторга», 1927.

9. Древности железного века в междуречье Десны и Днепра // САИ. Вып. Д1-2. – М.: Изд-во АН СССР, 1962.

10. *Заверняев Ф.М.* Поселения мезолитического времени на Соже и Десне // КСИИМК. 1957. Вып. 67. С.63-64.

11. *Ивашов М.В., Гурьянов В.Н., Рябчевский Н.Г.* Разведка в пойме правого берега Десны в Брянске // Археологические исследования в Центральном Черноземье 2020. – Липецк, Воронеж: Полиграфическое издание «Новый взгляд», 2021. С.30-32.

12. *Казанский В.А.* Городище «Чашин Курган». Археологический очерк // Труды Орловской ученой архивной комиссии. 1894 г. Вып. 4.– Орёл: Тип. С.А. Зайцевой, 1895.

13. *Кизимова С.П.* Бежица: историко-экономический очерк. – Брянск, 1996.

14. *Поляков Г.П.* Окольный город летописного Дебрянска (по материалам раскопок Ф. М. Заверняева 1976 − 1979 гг.) // Деснинские древности (вып. 1). Сборник материалов межгосударственной научной конференции, посвященной памяти Ф. М. Заверняева. – Брянск, 1995.

15. *Поляков Г.П., Чубур А.А*. Археология Брянского края. Учебное пособие для 7 класса общеобразовательных учебных заведений Брянской области. – Брянск: Курсив, 2013.

16. *Чубур А.А., Пискунов В.О.* Первобытная археология устья Болвы // Деснинские древности. Вып.4. - Брянск, 2007. С.155-164.

17. *Шинаков Е.А., Гурьянов В.Н., Рябчевский Н.Г., Басов А.А.* Археологические исследования Брянского государственного университета // Археологические исследования в Центральном Черноземье 2016. - Липецк, Воронеж: Полиграфическое издание «Новый взгляд», 2017.

18. *Шмидт Е.А., Заверняев Ф.М.* Археологические памятники бассейна Верхней Десны // Материалы по изучению Смоленской области. – Смоленск: Смолгиз, 1959. Вып. 3. С. 186-219.

19. *Шульгин А.Н.* Исследования в северо-западном углу Орловской губернии // Труды Орловской ученой архивной комиссии за 1904 и 1905 гг. – Орёл, 1906.

Список сокращений

ИА РАН – Институт Археологии Российской академии наук

АО – Акционерное общество

НПО – Научное производственное объединение

ОАН – Объект археологического наследия

ООО – Общество с ограниченной ответственностью

Приложение А Таблица координат поворотных точек земельного участка, отводимого под объект «МТ «Участок №42», участок «8Н-2М», Dn 530, 319,0-320,4 км. Реконструкция»

ТАБЛИЦА КООРДИНАТ поворотных точек земельного участка, отводимого под объект «МТ «Участок №42», участок «8Н-2М», Dn 530, 319,0-320,4 км. Реконструкция»		
Обозначение (номер) характерной точки	Координаты характерных точек во Всемирной геодезической системе координат (WGS-84)	
	Северной широты	Восточной долготы
1	N52°29'07,8725"	E31°56'29,8881"
2	N52°29'05,8527"	E31°56'31,0468"
3	N52°29'06,3731"	E31°56'33,5477"
4	N52°29'04,8472"	E31°56'34,4119"
5	N52°29'04,3621"	E31°56'32,1138"
6	N52°29'04,0651"	E31°56'32,2925"
7	N52°29'03,9446"	E31°56'31,7855"
8	N52°29'07,0993"	E31°56'29,9799"
9	N52°29'06,7141"	E31°56'28,1211"
10	N52°29'06,4554"	E31°56'27,9280"
11	N52°28'52,6958"	E31°55'22,4346"
12	N52°28'52,8223"	E31°55'22,0290"
13	N52°28'52,3665"	E31°55'19,8902"
14	N52°28'52,9840"	E31°55'19,5426"
15	E31°55'19,5426"	E31°55'10,8986"
16	N52°28'49,1332"	E31°55'11,0386"
17	N52°28'47,4071"	E31°55'16,4556"
18	N52°28'46,2609"	E31°55'15,4666"
19	N52°28'45,5934"	E31°55'15,7128"
20	N52°28'45,2493"	E31°55'15,4231"
21	N52°28'44,8200"	E31°55'14,6893"
22	N52°28'46,3961"	E31°55'09,7599"
23	N52°28'45,8286"	E31°55'09,2626"
24	N52°28'46,5814"	E31°55'06,9210"
25	N52°28'47,6576"	E31°55'07,8577"
26	N52°28'47,7546"	E31°55'07,5632"
27	N52°28'48,0957"	E31°55'07,8722"
28	N52°28'48,8220"	E31°55'09,7164"
29	N52°28'48,9249"	E31°55'10,7496"
30	N52°28'51,2755"	E31°55'10,5642"
31	N52°28'53,2400"	E31°55'19,7384"
32	N52°28'53,1400"	E31°55'19,7963"
33	N52°28'53,6252"	E31°55'22,1137"
34	N52°28'53,5017"	E31°55'22,5241"
35	N52°28'55,6418"	E31°55'32,6825"
36	N52°28'58,0852"	E31°55'34,1164"
37	N52°28'58,1558"	E31°55'34,4785"
38	N52°28'55,7242"	E31°55'33,0736"
39	N52°29'07,0556"	E31°56'27,0587"
40	N52°29'07,3026"	E31°56'27,2663"

Приложение Б Альбом иллюстраций

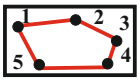

- граница ВОАН с поворотными точками

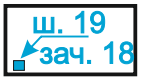

- шурф, зачистка


- раскоп, участок археологических наблюдений



- репер

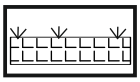
- дерн, растительность на чертежах профилей


- ранее выявленные границы ВОАН

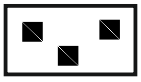
- обломок красного кирпича

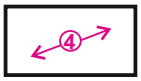

- точка фотофиксации


- керамика

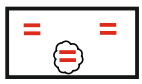
- обмазка, обожжённая глина


- уголь

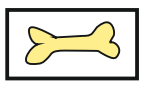
- кость


- зола

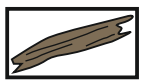
- дерево

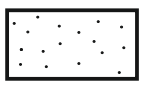
- песок


- камни

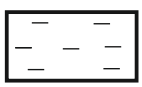
- глина



- чернозем перемешанный

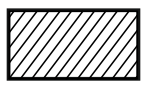
- гумус, чернозем


- перемешанный слой


- граница землепользования



- индивидуальная находка и ее номер


- ЛЭП


- строение


- трубопроводы


- асфальтовая дорога


- грунтовая дорога


- тропа

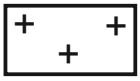
- кладбище

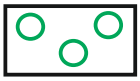
- деревья


- луговая растительность


- заболоченные участки и камышовые заросли


- кустарник


- земляной обрыв


- осыпь

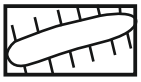
- искусственная насыпь, вал

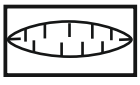
- яма, ров



- река

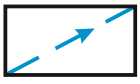
- ручей

Рис. 1. Условные обозначения.



№ р-на	Наименование района	Наименование районного центра
25	Брасовский	пгт Локоть
6	Брянский	г. Брянск
12	Выгоничский	пгт Выгоничи
8	Гордеевский	с. Гордеевка
2	Дубровский	пгт Дубровка
3	Дятьковский	г. Дятьково
11	Жирятинский	с. Жирятино
5	Жуковский	г. Жуковка
19	Злынковский	г. Злынка
13	Карачевский	г. Карачев
4	Клетнянский	пгт Клетня
20	Климовский	пгт Климово
15	Клинцовский	г. Клинцы
26	Комаричский	пгт Комаричи

№ р-на	Наименование района	Наименование районного центра
7	Красногорский	пгт Красная Гора
10	Мглинский	г. Мглин
18	Навлинский	пгт Навля
14	Новозыбковский	г. Новозыбков
22	Погарский	пгт Погар
17	Почепский	г. Почеп
1	Рогнединский	пгт Рогнедино
27	Севский	г. Севск
21	Стародубский	г. Стародуб
24	Суземский	пгт Суземка
9	Суражский	г. Сураж
23	Трубчевский	г. Трубчевск
16	Унечский	г. Унеча

Примечания.

1. Римскими цифрами на схеме обозначены территории, подчиненные администрациям городов:
   - I Брянск
   - II Сельцо
   - III Клинцы
   - IV Новозыбков

2. Центры районов Брянской области выделены красной заливкой пунсонов

Административно-территориальное устройство Брянской области дано по состоянию на февраль 2007 г.

RF-town.ru

Рис. 2. Археологическое обследование земельного участка, отводимого под объект «МТ «Участок №42», участок «8Н-2М», Dn 530, 319,0-320,4 км. Реконструкция». Брянская область, Новозыбковский район. 2023 г. Участок обследования на административно-территориальной карте Брянской области.



- участок обследования

Рис. 3. Археологическое обследование земельного участка, отводимого под объект «МТ «Участок №42», участок «8Н-2М», Dn 530, 319,0-320,4 км. Реконструкция». Брянская область, Новозыбковский район. 2023 г. Участок обследования на Специальной карте Западной части России 1826-1840 гг.

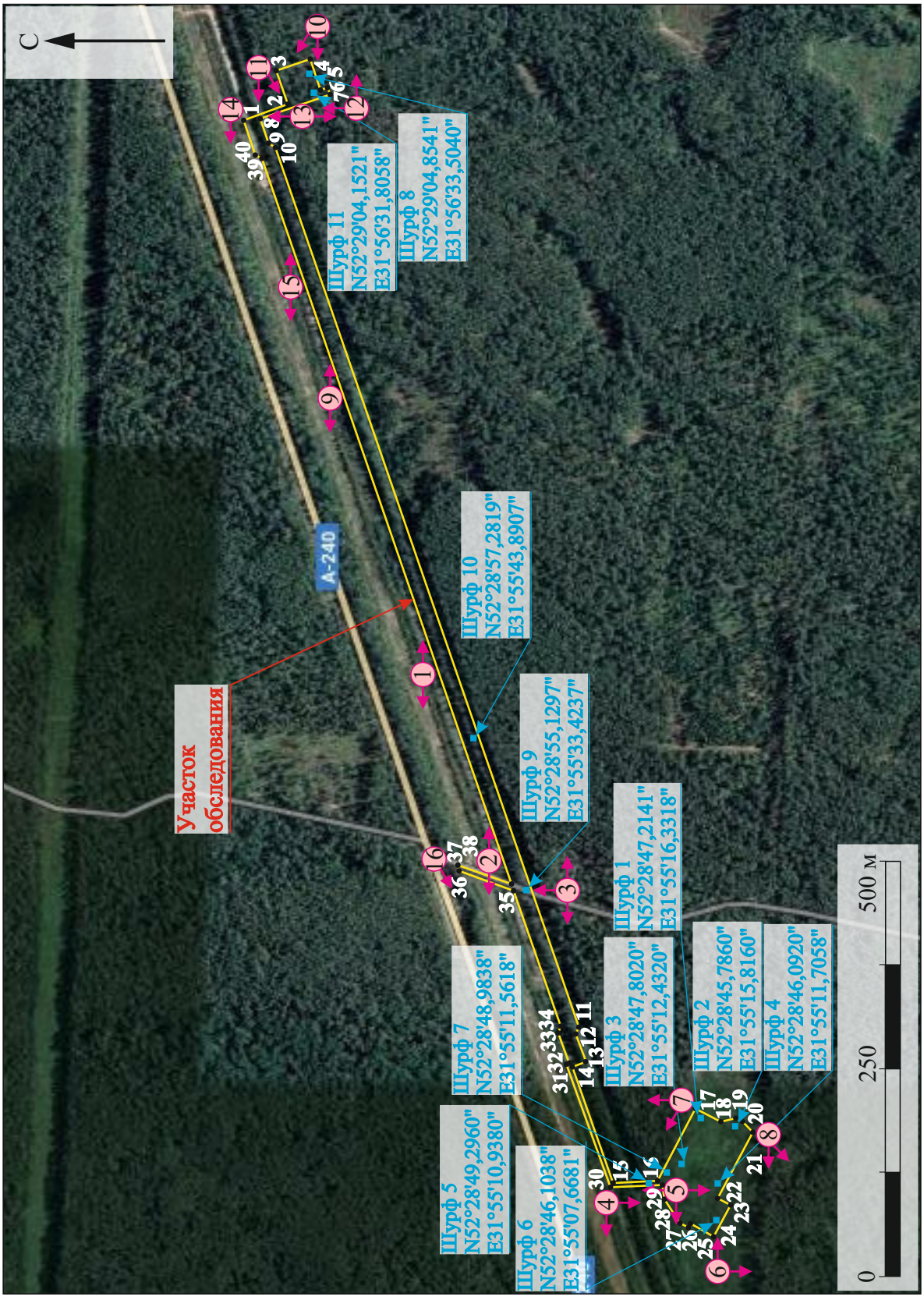

Рис. 4. Археологическое обследование земельного участка, отводимого под объект «МТ «Участок №42», участок «8Н-2М», Dn 530, 319,0-320,4 км. Реконструкция». Брянская область, Новозыбковский район. 2023 г. Космоснимок Google (дата съемки 03.02.2022 г.) с обозначенными участком обследования, точками фотофиксации, шурфами и поворотными точками.

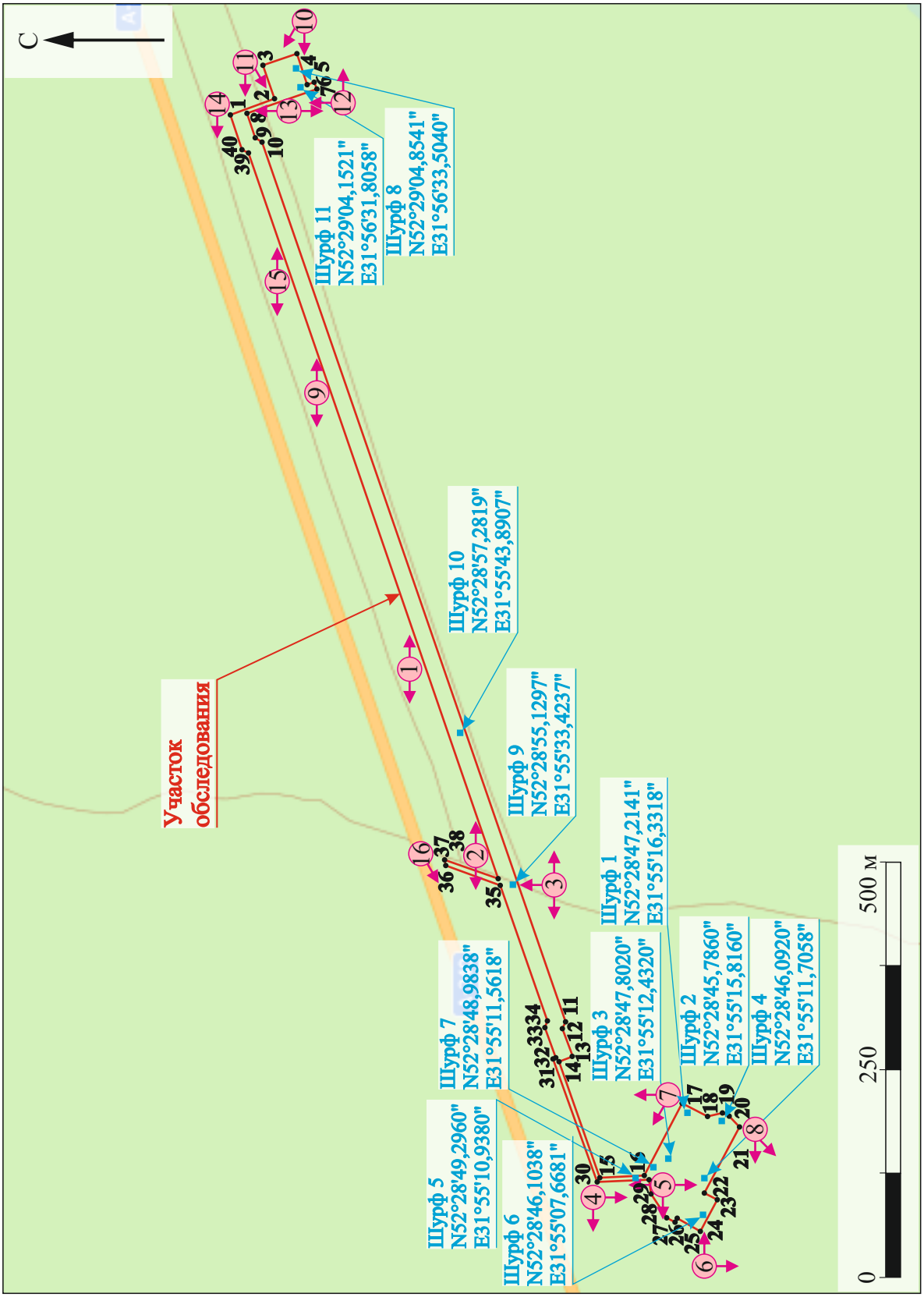

Рис. 5. Археологическое обследование земельного участка, отводимого под объект «МТ «Участок №42», участок «8Н-2М», Dn 530, 319,0-320,4 км. Реконструкция». Брянская область, Новозыбковский район. 2023 г. Ситуационный план с обозначенными участком обследования, точками фотофиксации, шурфами и поворотными точками.



Рис. 6. Археологическое обследование земельного участка, отводимого под объект «МТ «Участок №42», участок «8Н-2М», Dn 530, 319,0-320,4 км. Реконструкция». Брянская область, Новозыбковский район. 2023 г. Участок обследования на кадастровой карте.

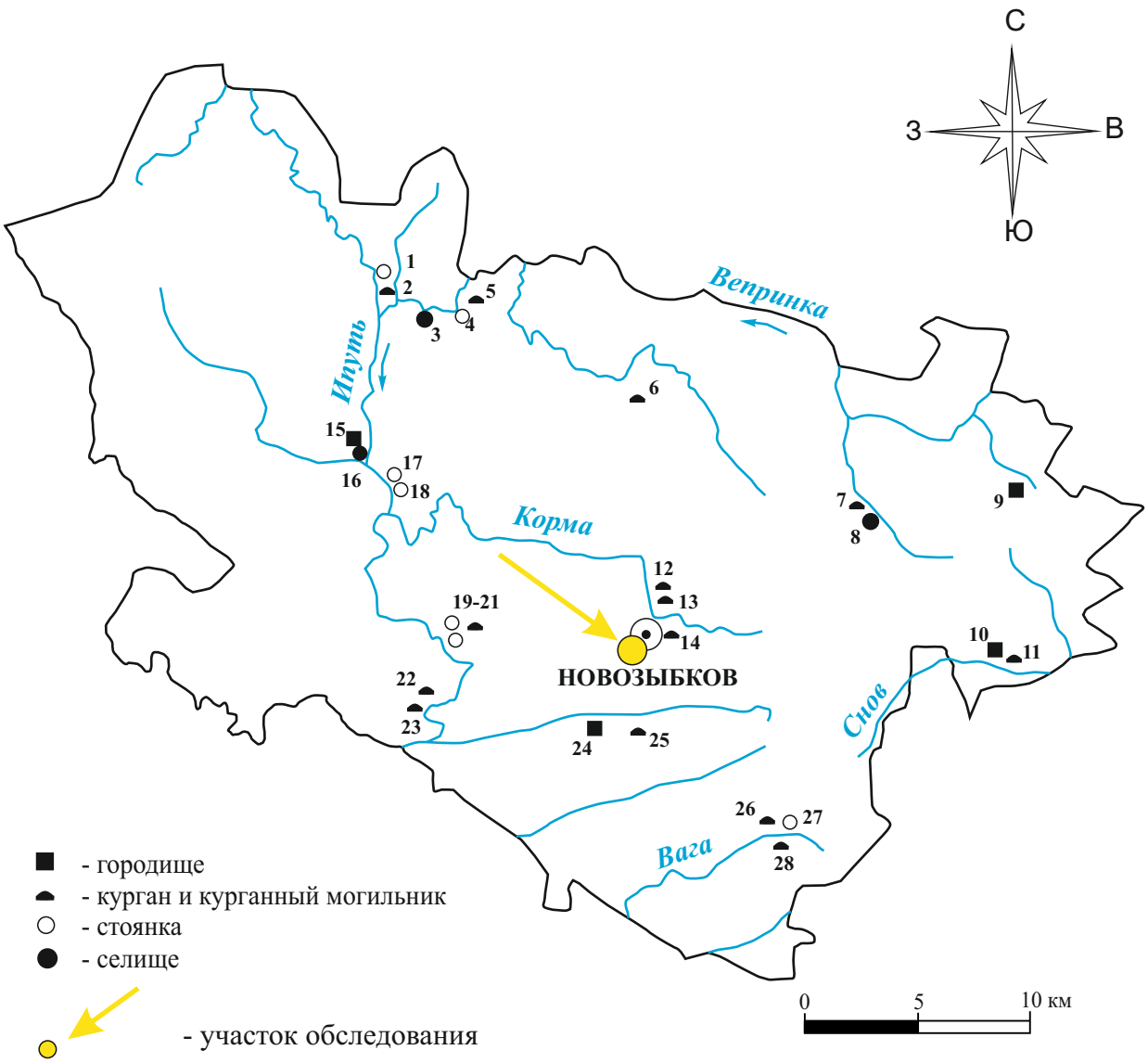

1 - Вихолка, поселение; 2 - Вихолка, курганный могильник; 3 - Ягодное, поселение; 4 - Холевичи, поселение; 5 - Холевичи, курганный могильник; 6 - Внуковичи, курганный могильник; 7 - Манюки, курганный могильник; 8 - Манюки, селище; 9 - Каташин, городище; 10 - Старый Кривец, городище; 11 - Старый Кривец, курганный могильник; 12 - Новое место, курганный могильник; 13 - Новозыбков, курганный могильник 3; 14 - Новозыбков, курганный могильник 1; 15 - Новозыбков, курганный могильник 2; 16 - Старый Бобовичи, селище 1; 17 - Старые Бобовичи, стоянка 3; 18 - Старые Бобовичи, поселение 4; 19 - Новое место, поселение 1; 20 - Новое место, поселение 2; 21 - Новое место, курганный могильник; 22 - Перевоз, курган 1; 23 - Перевоз, курган 2; 24 - Деменка, городище; 25 - Гремучка, курган; 26 - Дубровка, курганный могильник 1; 27 - Дубровка, поселение; 28 - Дубровка, курганный могильник.

Рис. 7. Археологическое обследование земельного участка, отводимого под объект «МТ «Участок №42», участок «8Н-2М», Dn 530, 319,0-320,4 км. Реконструкция». Брянская область, Новозыбковский район. 2023 г. Участок обследования на карте археологических памятников Новозыбковского района.



Рис. 8. Археологическое обследование земельного участка, отводимого под объект «МТ «Участок №42», участок «8Н-2М», Dn 530, 319,0-320,4 км. Реконструкция». Брянская область, Новозыбковский район. 2023 г. Точка фотофиксации 1. Вид с В.



Рис. 9. Археологическое обследование земельного участка, отводимого под объект «МТ «Участок №42», участок «8Н-2М», Dn 530, 319,0-320,4 км. Реконструкция». Брянская область, Новозыбковский район. 2023 г. Точка фотофиксации 1. Вид с З.



Рис. 10. Археологическое обследование земельного участка, отводимого под объект «МТ «Участок №42», участок «8Н-2М», Dn 530, 319,0-320,4 км. Реконструкция». Брянская область, Новозыбковский район. 2023 г. Точка фотофиксации 2. Вид с З.



Рис. 11. Археологическое обследование земельного участка, отводимого под объект «МТ «Участок №42», участок «8Н-2М», Dn 530, 319,0-320,4 км. Реконструкция». Брянская область, Новозыбковский район. 2023 г. Точка фотофиксации 2. Вид с В.



Рис. 12. Археологическое обследование земельного участка, отводимого под объект «МТ «Участок №42», участок «8Н-2М», Dn 530, 319,0-320,4 км. Реконструкция». Брянская область, Новозыбковский район. 2023 г. Точка фотофиксации 3. Вид с З.



Рис. 13. Археологическое обследование земельного участка, отводимого под объект «МТ «Участок №42», участок «8Н-2М», Dn 530, 319,0-320,4 км. Реконструкция». Брянская область, Новозыбковский район. 2023 г. Точка фотофиксации 3. Вид с Ю.



Рис. 14. Археологическое обследование земельного участка, отводимого под объект «МТ «Участок №42», участок «8Н-2М», Dn 530, 319,0-320,4 км. Реконструкция». Брянская область, Новозыбковский район. 2023 г. Точка фотофиксации 3. Вид с В.



Рис. 15. Археологическое обследование земельного участка, отводимого под объект «МТ «Участок №42», участок «8Н-2М», Dn 530, 319,0-320,4 км. Реконструкция». Брянская область, Новозыбковский район. 2023 г. Точка фотофиксации 4. Вид с В.



Рис. 16. Археологическое обследование земельного участка, отводимого под объект «МТ «Участок №42», участок «8Н-2М», Dn 530, 319,0-320,4 км. Реконструкция». Брянская область, Новозыбковский район. 2023 г. Точка фотофиксации 4. Вид с С.



Рис. 17. Археологическое обследование земельного участка, отводимого под объект «МТ «Участок №42», участок «8Н-2М», Dn 530, 319,0-320,4 км. Реконструкция». Брянская область, Новозыбковский район. 2023 г. Точка фотофиксации 5. Вид с Ю.



Рис. 18. Археологическое обследование земельного участка, отводимого под объект «МТ «Участок №42», участок «8Н-2М», Dn 530, 319,0-320,4 км. Реконструкция». Брянская область, Новозыбковский район. 2023 г. Точка фотофиксации 5. Вид с В.



Рис. 19. Археологическое обследование земельного участка, отводимого под объект «МТ «Участок №42», участок «8Н-2М», Dn 530, 319,0-320,4 км. Реконструкция». Брянская область, Новозыбковский район. 2023 г. Точка фотофиксации 5. Вид с С.



Рис. 20. Археологическое обследование земельного участка, отводимого под объект «МТ «Участок №42», участок «8Н-2М», Dn 530, 319,0-320,4 км. Реконструкция». Брянская область, Новозыбковский район. 2023 г. Точка фотофиксации 6. Вид с С.



Рис. 21. Археологическое обследование земельного участка, отводимого под объект «МТ «Участок №42», участок «8Н-2М», Dn 530, 319,0-320,4 км. Реконструкция». Брянская область, Новозыбковский район. 2023 г. Точка фотофиксации 6. Вид с З.



Рис. 22. Археологическое обследование земельного участка, отводимого под объект «МТ «Участок №42», участок «8Н-2М», Dn 530, 319,0-320,4 км. Реконструкция». Брянская область, Новозыбковский район. 2023 г. Точка фотофиксации 7. Вид с Ю.



Рис. 23. Археологическое обследование земельного участка, отводимого под объект «МТ «Участок №42», участок «8Н-2М», Dn 530, 319,0-320,4 км. Реконструкция». Брянская область, Новозыбковский район. 2023 г. Точка фотофиксации 7. Вид с ЮВ.



Рис. 24. Археологическое обследование земельного участка, отводимого под объект «МТ «Участок №42», участок «8Н-2М», Dn 530, 319,0-320,4 км. Реконструкция». Брянская область, Новозыбковский район. 2023 г. Точка фотофиксации 8. Вид с В.



Рис. 25. Археологическое обследование земельного участка, отводимого под объект «МТ «Участок №42», участок «8Н-2М», Dn 530, 319,0-320,4 км. Реконструкция». Брянская область, Новозыбковский район. 2023 г. Точка фотофиксации 8. Вид с ССВ.



Рис. 26. Археологическое обследование земельного участка, отводимого под объект «МТ «Участок №42», участок «8Н-2М», Dn 530, 319,0-320,4 км. Реконструкция». Брянская область, Новозыбковский район. 2023 г. Точка фотофиксации 9. Вид с В.



Рис. 27. Археологическое обследование земельного участка, отводимого под объект «МТ «Участок №42», участок «8Н-2М», Dn 530, 319,0-320,4 км. Реконструкция». Брянская область, Новозыбковский район. 2023 г. Точка фотофиксации 9. Вид с З.



Рис. 28. Археологическое обследование земельного участка, отводимого под объект «МТ «Участок №42», участок «8Н-2М», Dn 530, 319,0-320,4 км. Реконструкция». Брянская область, Новозыбковский район. 2023 г. Точка фотофиксации 10. Вид с В.



Рис. 29. Археологическое обследование земельного участка, отводимого под объект «МТ «Участок №42», участок «8Н-2М», Dn 530, 319,0-320,4 км. Реконструкция». Брянская область, Новозыбковский район. 2023 г. Точка фотофиксации 10. Вид с ЮВ.



Рис. 30. Археологическое обследование земельного участка, отводимого под объект «МТ «Участок №42», участок «8Н-2М», Dn 530, 319,0-320,4 км. Реконструкция». Брянская область, Новозыбковский район. 2023 г. Точка фотофиксации 11. Вид с В.



Рис. 31. Археологическое обследование земельного участка, отводимого под объект «МТ «Участок №42», участок «8Н-2М», Dn 530, 319,0-320,4 км. Реконструкция». Брянская область, Новозыбковский район. 2023 г. Точка фотофиксации 11. Вид с СВ.



Рис. 32. Археологическое обследование земельного участка, отводимого под объект «МТ «Участок №42», участок «8Н-2М», Dn 530, 319,0-320,4 км. Реконструкция». Брянская область, Новозыбковский район. 2023 г. Точка фотофиксации 12. Вид с З.



Рис. 33. Археологическое обследование земельного участка, отводимого под объект «МТ «Участок №42», участок «8Н-2М», Dn 530, 319,0-320,4 км. Реконструкция». Брянская область, Новозыбковский район. 2023 г. Точка фотофиксации 12. Вид с Ю.



Рис. 34. Археологическое обследование земельного участка, отводимого под объект «МТ «Участок №42», участок «8Н-2М», Dn 530, 319,0-320,4 км. Реконструкция». Брянская область, Новозыбковский район. 2023 г. Точка фотофиксации 13. Вид с Ю.



Рис. 35. Археологическое обследование земельного участка, отводимого под объект «МТ «Участок №42», участок «8Н-2М», Dn 530, 319,0-320,4 км. Реконструкция». Брянская область, Новозыбковский район. 2023 г. Точка фотофиксации 13. Вид с С.



Рис. 36. Археологическое обследование земельного участка, отводимого под объект «МТ «Участок №42», участок «8Н-2М», Dn 530, 319,0-320,4 км. Реконструкция». Брянская область, Новозыбковский район. 2023 г. Точка фотофиксации 14. Вид с В.



Рис. 37. Археологическое обследование земельного участка, отводимого под объект «МТ «Участок №42», участок «8Н-2М», Dn 530, 319,0-320,4 км. Реконструкция». Брянская область, Новозыбковский район. 2023 г. Точка фотофиксации 15. Вид с В.



Рис. 38. Археологическое обследование земельного участка, отводимого под объект «МТ «Участок №42», участок «8Н-2М», Dn 530, 319,0-320,4 км. Реконструкция». Брянская область, Новозыбковский район. 2023 г. Точка фотофиксации 15. Вид с З.



Рис. 39. Археологическое обследование земельного участка, отводимого под объект «МТ «Участок №42», участок «8Н-2М», Dn 530, 319,0-320,4 км. Реконструкция». Брянская область, Новозыбковский район. 2023 г. Точка фотофиксации 16. Вид с СВ.



Рис. 40. Археологическое обследование земельного участка, отводимого под объект «МТ «Участок №42», участок «8Н-2М», Dn 530, 319,0-320,4 км. Реконструкция». Брянская область, Новозыбковский район. 2023 г. Шурф 1 до начала работ. Вид с Ю.



Рис. 41. Археологическое обследование земельного участка, отводимого под объект «МТ «Участок №42», участок «8Н-2М», Dn 530, 319,0-320,4 км. Реконструкция». Брянская область, Новозыбковский район. 2023 г. Шурф 1 после изучения с контрольным прокопом. Вид с Ю.



Рис. 42. Археологическое обследование земельного участка, отводимого под объект «МТ «Участок №42», участок «8Н-2М», Dn 530, 319,0-320,4 км. Реконструкция». Брянская область, Новозыбковский район. 2023 г. Шурф 1 после изучения. Вид с Ю.



Рис. 43. Археологическое обследование земельного участка, отводимого под объект «МТ «Участок №42», участок «8Н-2М», Dn 530, 319,0-320,4 км. Реконструкция». Брянская область, Новозыбковский район. 2023 г. Шурф 1 после засыпки. Вид с Ю.



Рис. 44. Археологическое обследование земельного участка, отводимого под объект «МТ «Участок №42», участок «8Н-2М», Dn 530, 319,0-320,4 км. Реконструкция». Брянская область, Новозыбковский район. 2023 г. Шурф 2 до начала работ. Вид с Ю.



Рис. 45. Археологическое обследование земельного участка, отводимого под объект «МТ «Участок №42», участок «8Н-2М», Dn 530, 319,0-320,4 км. Реконструкция». Брянская область, Новозыбковский район. 2023 г. Шурф 2 после изучения с контрольным прокопом. Вид с Ю.



Рис. 46. Археологическое обследование земельного участка, отводимого под объект «МТ «Участок №42», участок «8Н-2М», Dn 530, 319,0-320,4 км. Реконструкция». Брянская область, Новозыбковский район. 2023 г. Шурф 2 после изучения. Вид с Ю.



Рис. 47. Археологическое обследование земельного участка, отводимого под объект «МТ «Участок №42», участок «8Н-2М», Dn 530, 319,0-320,4 км. Реконструкция». Брянская область, Новозыбковский район. 2023 г. Шурф 2 после засыпки. Вид с Ю.



Рис. 48. Археологическое обследование земельного участка, отводимого под объект «МТ «Участок №42», участок «8Н-2М», Dn 530, 319,0-320,4 км. Реконструкция». Брянская область, Новозыбковский район. 2023 г. Шурф 3 до начала работ. Вид с Ю.



Рис. 49. Археологическое обследование земельного участка, отводимого под объект «МТ «Участок №42», участок «8Н-2М», Dn 530, 319,0-320,4 км. Реконструкция». Брянская область, Новозыбковский район. 2023 г. Шурф 3 после изучения с контрольным прокопом. Вид с Ю.



Рис. 50. Археологическое обследование земельного участка, отводимого под объект «МТ «Участок №42», участок «8Н-2М», Dn 530, 319,0-320,4 км. Реконструкция». Брянская область, Новозыбковский район. 2023 г. Шурф 3 после изучения. Вид с Ю.



Рис. 51. Археологическое обследование земельного участка, отводимого под объект «МТ «Участок №42», участок «8Н-2М», Dn 530, 319,0-320,4 км. Реконструкция». Брянская область, Новозыбковский район. 2023 г. Шурф 3 после засыпки. Вид с Ю.



Рис. 52. Археологическое обследование земельного участка, отводимого под объект «МТ «Участок №42», участок «8Н-2М», Dn 530, 319,0-320,4 км. Реконструкция». Брянская область, Новозыбковский район. 2023 г. Шурф 4 до начала работ. Вид с Ю.



Рис. 53. Археологическое обследование земельного участка, отводимого под объект «МТ «Участок №42», участок «8Н-2М», Dn 530, 319,0-320,4 км. Реконструкция». Брянская область, Новозыбковский район. 2023 г. Шурф 4 после изучения с контрольным прокопом. Вид с Ю.



Рис. 54. Археологическое обследование земельного участка, отводимого под объект «МТ «Участок №42», участок «8Н-2М», Dn 530, 319,0-320,4 км. Реконструкция». Брянская область, Новозыбковский район. 2023 г. Шурф 4 после изучения. Вид с Ю.



Рис. 55. Археологическое обследование земельного участка, отводимого под объект «МТ «Участок №42», участок «8Н-2М», Dn 530, 319,0-320,4 км. Реконструкция». Брянская область, Новозыбковский район. 2023 г. Шурф 4 после засыпки. Вид с Ю.



Рис. 56. Археологическое обследование земельного участка, отводимого под объект «МТ «Участок №42», участок «8Н-2М», Dn 530, 319,0-320,4 км. Реконструкция». Брянская область, Новозыбковский район. 2023 г. Шурф 5 до начала работ. Вид с Ю.



Рис. 57. Археологическое обследование земельного участка, отводимого под объект «МТ «Участок №42», участок «8Н-2М», Dn 530, 319,0-320,4 км. Реконструкция». Брянская область, Новозыбковский район. 2023 г. Шурф 5 после изучения с контрольным прокопом. Вид с Ю.



Рис. 58. Археологическое обследование земельного участка, отводимого под объект «МТ «Участок №42», участок «8Н-2М», Dn 530, 319,0-320,4 км. Реконструкция». Брянская область, Новозыбковский район. 2023 г. Шурф 5 после изучения. Вид с Ю.



Рис. 59. Археологическое обследование земельного участка, отводимого под объект «МТ «Участок №42», участок «8Н-2М», Dn 530, 319,0-320,4 км. Реконструкция». Брянская область, Новозыбковский район. 2023 г. Шурф 6 до начала работ. Вид с Ю.



Рис. 60. Археологическое обследование земельного участка, отводимого под объект «МТ «Участок №42», участок «8Н-2М», Dn 530, 319,0-320,4 км. Реконструкция». Брянская область, Новозыбковский район. 2023 г. Шурф 6 после изучения с контрольным прокопом. Вид с Ю.



Рис. 61. Археологическое обследование земельного участка, отводимого под объект «МТ «Участок №42», участок «8Н-2М», Dn 530, 319,0-320,4 км. Реконструкция». Брянская область, Новозыбковский район. 2023 г. Шурф 6 после изучения. Вид с ЮВ.



Рис. 62. Археологическое обследование земельного участка, отводимого под объект «МТ «Участок №42», участок «8Н-2М», Dn 530, 319,0-320,4 км. Реконструкция». Брянская область, Новозыбковский район. 2023 г. Шурф 6 после засыпки. Вид с ЮЗ.



Рис. 63. Археологическое обследование земельного участка, отводимого под объект «МТ «Участок №42», участок «8Н-2М», Dn 530, 319,0-320,4 км. Реконструкция». Брянская область, Новозыбковский район. 2023 г. Шурф 7 до начала работ. Вид с Ю.



Рис. 64. Археологическое обследование земельного участка, отводимого под объект «МТ «Участок №42», участок «8Н-2М», Dn 530, 319,0-320,4 км. Реконструкция». Брянская область, Новозыбковский район. 2023 г. Шурф 7 после изучения с контрольным прокопом. Вид с Ю.



Рис. 65. Археологическое обследование земельного участка, отводимого под объект «МТ «Участок №42», участок «8Н-2М», Dn 530, 319,0-320,4 км. Реконструкция». Брянская область, Новозыбковский район. 2023 г. Шурф 7 после изучения. Вид с Ю.



Рис. 66. Археологическое обследование земельного участка, отводимого под объект «МТ «Участок №42», участок «8Н-2М», Dn 530, 319,0-320,4 км. Реконструкция». Брянская область, Новозыбковский район. 2023 г. Шурф 7 после засыпки. Вид с Ю.



Рис. 67. Археологическое обследование земельного участка, отводимого под объект «МТ «Участок №42», участок «8Н-2М», Dn 530, 319,0-320,4 км. Реконструкция». Брянская область, Новозыбковский район. 2023 г. Шурф 8 до начала работ. Вид с Ю.



Рис. 68. Археологическое обследование земельного участка, отводимого под объект «МТ «Участок №42», участок «8Н-2М», Dn 530, 319,0-320,4 км. Реконструкция». Брянская область, Новозыбковский район. 2023 г. Шурф 8 после изучения с контрольным прокопом. Вид с Ю.



Рис. 69. Археологическое обследование земельного участка, отводимого под объект «МТ «Участок №42», участок «8Н-2М», Dn 530, 319,0-320,4 км. Реконструкция». Брянская область, Новозыбковский район. 2023 г. Шурф 8 после изучения. Вид с Ю.



Рис. 70. Археологическое обследование земельного участка, отводимого под объект «МТ «Участок №42», участок «8Н-2М», Dn 530, 319,0-320,4 км. Реконструкция». Брянская область, Новозыбковский район. 2023 г. Шурф 8 после засыпки. Вид с Ю.



Рис. 71. Археологическое обследование земельного участка, отводимого под объект «МТ «Участок №42», участок «8Н-2М», Dn 530, 319,0-320,4 км. Реконструкция». Брянская область, Новозыбковский район. 2023 г. Шурф 9 до начала работ. Вид с ЮЮВ.



Рис. 72. Археологическое обследование земельного участка, отводимого под объект «МТ «Участок №42», участок «8Н-2М», Dn 530, 319,0-320,4 км. Реконструкция». Брянская область, Новозыбковский район. 2023 г. Шурф 9 после изучения с контрольным прокопом. Вид с Ю.



Рис. 73. Археологическое обследование земельного участка, отводимого под объект «МТ «Участок №42», участок «8Н-2М», Dn 530, 319,0-320,4 км. Реконструкция». Брянская область, Новозыбковский район. 2023 г. Шурф 9 после изучения. Вид с Ю.



Рис. 74. Археологическое обследование земельного участка, отводимого под объект «МТ «Участок №42», участок «8Н-2М», Dn 530, 319,0-320,4 км. Реконструкция». Брянская область, Новозыбковский район. 2023 г. Шурф 9 после засыпки. Вид с Ю.



Рис. 75. Археологическое обследование земельного участка, отводимого под объект «МТ «Участок №42», участок «8Н-2М», Dn 530, 319,0-320,4 км. Реконструкция». Брянская область, Новозыбковский район. 2023 г. Шурф 10 до начала работ. Вид с Ю.



Рис. 76. Археологическое обследование земельного участка, отводимого под объект «МТ «Участок №42», участок «8Н-2М», Dn 530, 319,0-320,4 км. Реконструкция». Брянская область, Новозыбковский район. 2023 г. Шурф 10 после изучения с контрольным прокопом. Вид с Ю.



Рис. 77. Археологическое обследование земельного участка, отводимого под объект «МТ «Участок №42», участок «8Н-2М», Dn 530, 319,0-320,4 км. Реконструкция». Брянская область, Новозыбковский район. 2023 г. Шурф 10 после изучения. Вид с Ю.



Рис. 78. Археологическое обследование земельного участка, отводимого под объект «МТ «Участок №42», участок «8Н-2М», Dn 530, 319,0-320,4 км. Реконструкция». Брянская область, Новозыбковский район. 2023 г. Шурф 10 после засыпки. Вид с Ю.



Рис. 79. Археологическое обследование земельного участка, отводимого под объект «МТ «Участок №42», участок «8Н-2М», Dn 530, 319,0-320,4 км. Реконструкция». Брянская область, Новозыбковский район. 2023 г. Шурф 11 до начала работ. Вид с Ю.



Рис. 80. Археологическое обследование земельного участка, отводимого под объект «МТ «Участок №42», участок «8Н-2М», Dn 530, 319,0-320,4 км. Реконструкция». Брянская область, Новозыбковский район. 2023 г. Шурф 11 после изучения с контрольным прокопом. Вид с Ю.



Рис. 81. Археологическое обследование земельного участка, отводимого под объект «МТ «Участок №42», участок «8Н-2М», Dn 530, 319,0-320,4 км. Реконструкция». Брянская область, Новозыбковский район. 2023 г. Шурф 11 после изучения. Вид с Ю.



Рис. 82. Археологическое обследование земельного участка, отводимого под объект «МТ «Участок №42», участок «8Н-2М», Dn 530, 319,0-320,4 км. Реконструкция». Брянская область, Новозыбковский район. 2023 г. Шурф 11 после засыпки. Вид с Ю.

Приложение В Копия Открытого листа

Министерство культуры Российской Федерации

ОТКРЫТЫЙ ЛИСТ

№ 0131-2023

Настоящий открытый лист выдан:

Сафонову Илье Евгеньевичу

паспорт 2020 № 447962
(серия номер паспорта)

на право проведения археологических полевых работ
на земельных участках с кадастровыми номерами 36:31:0300005:104 по ул. Садовой, д. 9 в с. Архангельское Хохольского района Воронежской области; 57:25:0010401:307 в зоне строительства нежилого здания (офисного центра) по ул. Матросова, д. 3Б в г. Орле Орловской области; в зоне работ по объекту «МТ «Участок № 42», участок «8Н-2М», Dn 530, 319,0 – 320,4 км. Реконструкция» в Новозыбковском районе Брянской области.
(место проведения археологических полевых работ)

На основании открытого листа

Сафонов Илья Евгеньевич
(Ф.И.О)

имеет право производить следующие археологические полевые работы:
археологические разведки с осуществлением локальных земляных работ на указанной территории в целях выявления объектов археологического наследия, уточнения сведений о них и планирования мероприятий по обеспечению их сохранности.

Передоверие права на проведение археологических полевых работ по данному открытому листу другому лицу запрещается.

Срок действия открытого листа: с ***21 февраля 2023 г.*** по ***17 февраля 2024 г.***

Дата принятия решения о предоставлении открытого листа: ***21 февраля 2023 г.***

Заместитель Министра (должность) (подпись) **Н.А.Преподобная** (Ф.И.О.)

Дата ***21 февраля 2023 г.*** М.П.

029127

Приложение Г Копия письма из Управления по охране и сохранению историко-культурного наследия Брянской области

РОССИЙСКАЯ ФЕДЕРАЦИЯ

УПРАВЛЕНИЕ ПО ОХРАНЕ И СОХРАНЕНИЮ ИСТОРИКО-КУЛЬТУРНОГО НАСЛЕДИЯ БРЯНСКОЙ ОБЛАСТИ

ул. Фокина, д. 31, г. Брянск, 241050
Тел. / факс 67-50-57, E-mail: uikn32@yandex.ru

08.04.2022 № 1-2/703
на № ТДР-400-01-04-05/10888 от 24.03.2022

Начальнику филиала Брянского районного управления
АО «Транснефть – Дружба»
А.А. Бойцову

Уважаемый Александр Алексеевич!

Рассмотрев Ваше обращение, управление по охране и сохранению историко-культурного наследия Брянской области сообщает, что на участке проведения инженерно-экологических изысканий по объекту: «МТ «Участок № 42», участок «8Н-2М», Dn 530, 319,0-320,4 км. Реконструкция» отсутствуют объекты культурного наследия, включенные в единый государственный реестр объектов культурного наследия (памятников истории и культуры) народов Российской Федерации, выявленные объекты культурного наследия и объекты, обладающие признаками объекта культурного наследия (в т.ч. археологического).

Испрашиваемый участок расположен вне зон охраны и защитных зон объектов культурного наследия.

Информируем Вас, что в соответствии со ст. 36 Федерального закона от 25.06.2002 № 73-ФЗ «Об объектах культурного наследия (памятниках истории и культуры) народов Российской Федерации» земляные, строительные, хозяйственные и иные работы должны быть немедленно приостановлены исполнителем работ в случае обнаружения объекта, обладающего признаками объекта культурного наследия. Исполнитель работ в течении трех рабочих дней со дня их обнаружения обязан направить заявление в письменной форме об указанных объектах в региональный орган охраны объектов культурного наследия.

Начальник управления К.В. Волков

Исп. Т.А. Донченко
тел. 64-42-19